



PR-V58
RUTA PRINCIPAL
TORMOS - EBO
Tiempo: 3h 30' **Dificultad: media**

Este itinerario empieza desde el cementerio de Tormos y poco a poco iremos ganando altura por una senda que nos llevará a la izquierda del Barranc de l'Infern, pasando entre los dos camps de la Serra Crada. A unos 15 minutos llegamos a un pozo donde hay un caso en ruinas, mas adelante encontraremos varios cortijos también en ruinas y rodeados de bancales de secano abandonados desde donde se contempla todo el valle de Pego. A partir de este punto, la senda empieza a bajar por debajo de los pedregales blancos hasta llegar a unos bancales cubiertos donde encontraremos un pozo forestal. A seguir, los bancales blancos hasta llegar a la zona de la Cova Negra, donde encontraremos un pozo forestal. El camino del Barranc de l'Infern, pasando por el camino de la Cova Negra, se bifurca en la carretera de Pego-Ebo. En dirección a Ebo, a 300 metros a la derecha cogemos la pista forestal del Refugio de la Figuereta. Pronto veremos la senda indicativa en dirección a Ebo, esta senda cruzará la carretera y llegará hasta el Barranc de l'Infern. Llegaremos a Ebo por la fuente de Gull y Figuereta.

VARIANTE Nº 2
PEGO - REFUGIO LA FIGUERETA - MISERA - PEGO
Tiempo: 3h 30'

Para empezar esta ruta habrá que ir al final del Calvario de Pego y tomar el camino asfaltado. Cuando llegamos a un cruce desde donde empieza la senda que hoy al final de la calle de La Font, tranquilidad. A unos 30 minutos pasaremos por la Fuente de las Matias, donde podremos disfrutar de una gran vista de la zona. Después de 40 minutos, llegamos a los bancales del Xical. Desde Ebo cogemos la carretera que va a Alcala, a unos 500 metros nos desviaremos por un camino a la derecha que siguiendo unas empinadas subidas hasta llegamos a un cruce del Calvario de Pego y tomamos la izquierda en dirección a la montaña de Bodoix. Dejamos la carretera y avanzamos una vagoneta hasta que llegamos al Tossal Crut donde tenemos una maravillosa panorámica de La Vall d'Ebo. Bajando en zig-zag hasta la derecha llegamos a un camino asfaltado que si seguimos por la derecha nos conduce hacia el Pla del Misera. Del Pla del Misera, bajamos la pista forestal que nos llevará al Refugio de la Figuereta. Desde allí cogemos la senda que baja en dirección a Pego pasando por el Xical. Ascendemos la ruta en el Calvario de Pego.

VARIANTE Nº 4
L'ATZUVIA - MISERA - CASTILLO DE GALINERA - L'ATZUVIA
Tiempo: 2h 15'

Para empezar esta ruta habremos de tomar el camino asfaltado que hoy al final de la calle de La Font, tranquilidad. A unos 30 minutos pasaremos por la Fuente de las Matias, pronto llegaremos al Pla del Misera, donde podremos disfrutar de una gran vista de la zona. Después de 40 minutos, llegamos a los bancales del Xical. Desde Ebo cogemos la carretera que va a Alcala, a unos 500 metros nos desviaremos por un camino a la derecha que siguiendo unas empinadas subidas hasta llegamos a un cruce del Calvario de Pego y tomamos la izquierda en dirección a la montaña de Bodoix. Dejamos la carretera y avanzamos una vagoneta hasta que llegamos al Tossal Crut donde tenemos una maravillosa panorámica de La Vall d'Ebo. Bajando en zig-zag hasta la derecha llegamos a un camino asfaltado que si seguimos por la derecha nos conduce hacia el Pla del Misera. Del Pla del Misera, bajamos la pista forestal que nos llevará al Refugio de la Figuereta. Desde allí cogemos la senda que baja en dirección a Pego pasando por el Xical. Ascendemos la ruta en el Calvario de Pego.

VARIANTE Nº 5
EBO - FUENTE DEL GULL - SENDA AVENS - FIGUERETA - EBO
Tiempo: 2 horas 30' **Dificultad: baja**

Saliremos de Ebo por el camino que va bordeando por la derecha el Barranc de l'Infern, pronto veremos el parte de la fuente del Gull. Cruzamos el barranco por el lado de un cruce y la senda llegará entre un pinar, hasta la carretera y la cruzeta. Sorprendentemente llegamos al camino del Refugio de la Figuereta. Hoy que tener cuidado porque a nuestro izquierda quedará una sima, l'Avenc ample, de unos 55 metros de profundidad. Siguiendo el camino de la izquierda, avanzaremos una vagoneta hasta que llegamos al Tossal Crut donde tendremos una estupenda panorámica de toda La Vall d'Ebo. Empezamos a bajar habiendo zig-zag y nos desviaremos a la derecha hasta llegar a un camino asfaltado que nos conducirá hasta el cruce de la carretera Ebo-Alcala. A mano izquierda llegaremos a Ebo.

SENDEROS LOCALES POR PEGO
TRAVESÍA DE BODOIX
Tiempo: 4 horas
Dificultad: baja

Empezaremos la ruta por el Calvario hasta el Barranc de Sant Xutxim, donde nos desviaremos hacia la izquierda en dirección al Barranc de les Coves. Una vez superada la costosa subida, al final del camino, hacia la izquierda empieza la senda que con un espectacular trazado nos llevará arriba del Barranc de les Coves, un buen lugar para almorzar. Seguiremos campo a través por una suave cuesta hasta las ruinas de una caseta donde encontraremos la senda que nos llevará al Carral de Cataplau. Pisaremos unos metros la carretera de Ebo hasta el Carral de Rata y aquí, por la senda del Camino Viejo de Ebo volveremos a Pego.

CUMBRE DEL CABAL
Tiempo: 4 horas hasta la cumbre, y 3 horas de vuelta
Dificultad: media

La montaña de Cabal es una de las más bonitas y espectaculares de nuestro valle. Con sus 598 metros de altura se alza imponente dominando el valle de Pego, el Marjal y la Rectoria. La senda que cogemos es una ruta larga, pero es la menos empinada y la única que se conserva en buenas condiciones. Saliremos por el Camino de Ambra hasta coger la senda del Camino Viejo de Ebo. Al llegar a las carrasacas del Carral de Rata se puede descansar y almorzar. Cruzaremos la carretera y cogemos el camino del Carral de Camarena hasta encontrar la senda del PR-V58 Tormos-Ebo. La seguiremos en dirección a Tormos, hasta el Pla dels Poets, desde aquí hasta la Cumbre de Cabal iremos campo a través por una cuesta suave. Podremos disfrutar de la espectacular vista que hay desde la cumbre. Volveremos al Pla dels Poets donde descansaremos y, por la misma ruta de ida, volveremos a Pego.

PEGO-MISERÀ-FIGUERETA-PEGO
Tiempo: 4h 30'
Dificultad: baja

Ésta es una de las sendas clásicas de nuestro valle. Saliremos Calvario arriba siguiendo el camino asfaltado hasta les Comes, donde empieza la senda que, salvando los linderos de los chalets, nos llevará a un pinar. Allí, la senda recupera su esplendor y, poco a poco, nos conducirá a Pedres Planes y al camino asfaltado. Pasados dos costosas subidas llegamos al Pla del Misera. Pasado el camino de L'Atzúvia, cogemos el camino de la izquierda que va hacia La Vall d'Ebo, donde podemos almorzar. Continuaremos el camino hasta pasar por un Tossal, allí, a la izquierda cogemos una senda que nos llevará al Refugio de La Figuereta. Después, bordearemos el impresionante Barranc de la Canal, llegaremos al Xical y desde aquí hasta el Calvario.




senderismo

POR PEGO I LES VALLS

PEGO | ADSUBIA | LA VALL D'ALCALA | LA VALL D'EBO

Edició 2010



TOURIST INFO PEGO I LES VALLS
 C/ San Rafael, s/n · 03780 Pego (Alicante)
 Tel./Fax. 96 640 08 43
 pegoilesvalls@touristinfo.net
 www.pegoilesvalls.es

WWW.LESCHEQUESMUNDO.COM | 966 997 277

PEGO I LES VALLS
 COMUNITAT VALENCIANA
 Te day forú

MANCOMUNITAT DE SERVEIS SOCIALS I TURÍSTIC DE PEGO, L'ATZÚVIA I LES VALLS



"Cerezos en flor"

SENDEROS DE LA VALL D'ÉBO

SENDERO LES VALLS. PR-V43

Tiempo: 15 horas - **Dificultad:** media-alta

El sendero empieza en La Vall de Laguar, en la población de Flaix, cogiendo el camino que va hacia el Lavadero. Cogeremos el sendero de los famosos escalones de piedra, que nos conducen hasta el fondo del Barranc de l'Infern y vuelven a subir hasta las Jubees del Mig, continuando por este camino llegaremos hasta un cruce que nos volverá a bajar hasta el Barranc de l'Infern. Seguiremos, pasando por la Font del Gili, hasta La Vall d'Ebo. Después continuaremos por la carretera de La Vall d'Alcalá, pero antes tenemos un desvío que nos bajará a La Vall de Gallinera, atravesando el valle para subir a la cima de la Safor.

TRAVESÍA EL MASSET. SENDERO LOCAL

Tiempo: 1 hora - **Dificultad:** media

Esta senda es una de las más bonitas de La Vall d'Ebo. Es una travesía que nos enlaza La Vall d'Ebo con el camino de la Figuereta, pasando por el corral de Saori. Empezaremos cogiendo el camino de la depuradora, que transcurre paralelo al río. Pasando unos 100 metros de la depuradora, cogemos un camino de harrimón a mano izquierda que atraviesa el río y va a buscar la carretera Ebo-Pego. A unos 300 metros dirección a Pego veremos la indicación de la travesía del Masset, que subiendo cercano a los postes de alta tensión llega al corral del Saori, buen sitio para recuperar fuerzas y contemplar La Vall d'Ebo. La senda empieza a ganar desnivel en un espectacular zig-zag, donde podremos comprobar el trabajo realizado por nuestros antepasados, trazando un itinerario en una pared casi vertical. Al llegar al llano, pronto veremos las ruinas de una casita, más adelante nos encontraremos con una sima, *l'avenç estrat*, de 140 metros de profundidad, a nuestra derecha y atravesando unos bancales llegaremos al camino del Refugio La Figuereta.

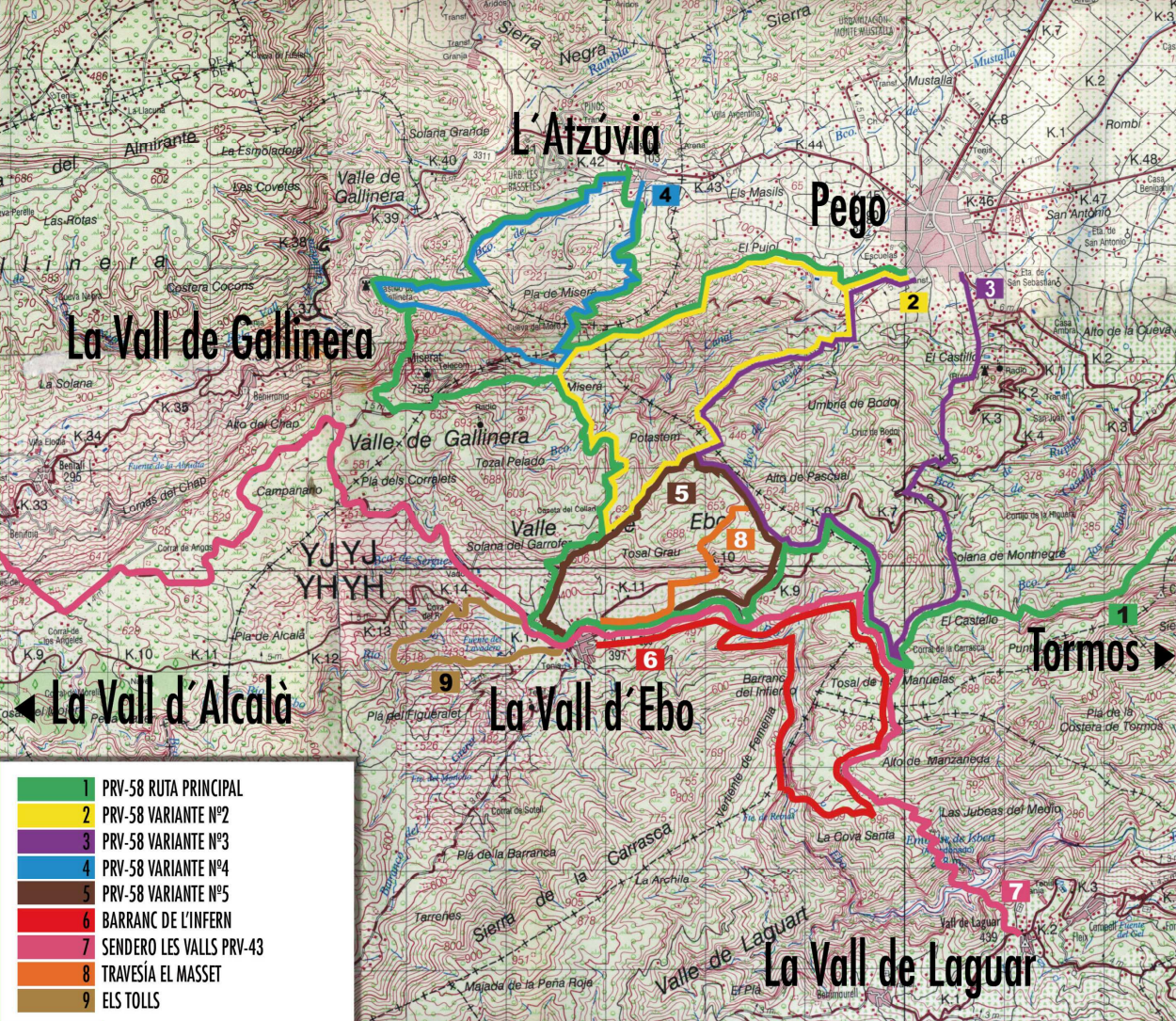
ELS TOLLS

Tiempo: 1 hora - **Dificultad:** Bajo


Saldremos de La Vall d'Ebo, cogiendo el camino que va a la zona de acampada, inmediatamente a nuestra derecha, atravesando un puente, seguiremos por un camino asfaltado, que nos conduce al Lavadero y a la Font de Serra. Aquí podremos beber agua fresca. Seguiremos por el camino que sube por la derecha; al final de la cuesta pasaremos por el despoblado morisco de Serra. Más adelante veremos un camino con una cadena, seguiremos por él y antes de llegar a una casita cogemos el sendero a la derecha, que adelantándose por un pequeño carrascal, nos conduce hasta el río, lo atravesaremos bordeando la ladera río arriba. Pronto llegaremos a un rellano donde hay un gran pinu, aquí empiezan els tolls, que son diferentes pozos y varios cascadas de agua cristalina. El sendero continúa empinándose suavemente, caminando paralelamente al barranco, pronto llegaremos a la carretera de La Vall d'Alcalá, a nuestra izquierda queda la Cova del Rull y a nuestra derecha volveremos a La Vall d'Ebo.



"Toll"



- 1 PRV-58 RUTA PRINCIPAL
- 2 PRV-58 VARIANTE Nº2
- 3 PRV-58 VARIANTE Nº3
- 4 PRV-58 VARIANTE Nº4
- 5 PRV-58 VARIANTE Nº5
- 6 BARRANC DE L'INFERN
- 7 SENDERO LES VALLS PRV-43
- 8 TRAVESÍA EL MASSET
- 9 ELS TOLLS




"Barranc de l'Infern"

ALTA RUTA DEL BARRANC DE L'INFERN

Tiempo: 4 horas - **Dificultad:** alta

Ésto es un recorrido que no está señalizado como tal, ya que en principio seguiremos el PR-V43 y parte del PR-V147.

Saldremos desde La Vall d'Ebo por el camino de la depuradora, pasaremos por la Font del Gili e inmediatamente cogemos por el sendero del PR-V43, que continúa por la parte derecha del barranco. Cruzaremos y continuaremos por la parte izquierda, llegando hasta un antiguo corral, el sendero aquí empieza a ganar altura, adentrándose por una pinada, hasta salir a unos bancales de almendros y una casita. Continuando



"Rocó del Condoig"

por el camino llegaremos a la carretera del Barranc de l'Infern. Continuando por la derecha, y después de 45 minutos de marcha, nos desviaremos por una pista forestal que a unos 200 metros llega a un rellano donde hay varios corrales, una higuera y unos carrascos. Por el lado de éstos, empieza la senda que nos lleva hasta el fondo del barranco, pasando por la Font del Remos. Cuando lleguemos al fondo del barranco, continuando hacia la izquierda, a unos 300 metros, empiezan los estrechos del barranco, donde podremos sacar estupendas fotos. A partir de aquí hay que equiparse y se requiere material adecuado, así como experiencia mínima en rapel y escalada. Daremos la vuelta y continuaremos caminando por el lecho del barranco con un poco de cuidado, ya que iremos caminando por piedras y cantos rodados que resbalan. Casi al final, cogemos una pista forestal que pasa por la Font del Gili y nos lleva hasta Ebo.



"Penya Foradà"

PASEANDO POR LA VALL DE GALLINERA

Hay varias rutas por los antiguos caminos que unen los 8 núcleos de población de La Vall de Gallinera: la cuna de la cereza. Todos son de baja dificultad.

- Por el antiguo trazado del camino real, que unía todos los núcleos.
- La ruta del agua o de las fuentes naturales, una treintena a lo largo de todo el valle.
- Explorar la frondosidad prácticamente virgen de los múltiples barrancos de la Sierra de Baix (Sierra de l'Almirall) que albergan numerosas muestras de arte rupestre en sus abrigos.
- Ruta por los dos castillos que dominan las dos entradas al valle.

LA PENYA FORADÀ

Recorrido: 9 Km.

Desde la misma carretera que cruza Benitosa subimos a Benitosa por unas escaleras. Siguiendo las marcas de PR continuamos por una pista de asfalto que pasa junto al convento de Sant Andreu y sube hacia la Serra Foradà entre campos de cerezas.

En un kilómetro nos encontramos un cruce por donde nos podemos dirigir a la Foradà. Nuestra propuesta es continuar por la pista de asfalto unos doscientos metros más arriba, para seguir una senda, els passels (marcada con puntos de color rojo), antiguo cami de ferrovia, camino de piedra que se utilizaba antiguamente con los animales de carga, que nos llevará hasta la cima de la sierra de la Foradà.

Una vez en el alto nos encontramos una antigua era circular desde donde podremos disfrutar de unas impresionantes vistas de los valles de Gallinera y Alcalá. Desde este punto, la senda muy bien marcada transcurre todo el tiempo por la cresta de la sierra, pasando por la Penya Alta y frente a nosotros la Penya Foradà. Desde este punto las vistas de los núcleos de La Vall de Gallinera son muy bonitas. Volvemos hacia atrás. Cogemos senda abajo hasta encontramos un cruce donde se nos plantean diversas alternativas: bajar a Alpatró (por el antiguo polideportivo o camino de la font Vella), a La Carroja (por el camino del cementerio) o volver hacia Benitosa desde donde hemos salido.

RUTAS POR LA VALL D'ALCALÀ

LA MONTAÑA SUR DE ALCALÀ

Recorrido: 10 km - **Tiempo:** 2 horas 30'

Ruta circular que arranca desde la Trilladora y sigue por el camino de Saltes. A poca distancia del pueblo veremos el acueducto y más adelante pasamos por el "Pouet del tractat" y la nevera de Dalt y en el otro extremo la cueva de Bartoló.

PARAJE NATURAL DEL CONDOIG

Recorrido: 4,5 km - **Tiempo:** 1 hora 30'

Ruta circular que saliendo desde la plaza de Benitosa hacia la fuente, se accede al despoblado morisco de la Queirola y desde aquí por la senda accedemos al Kast del Condoig donde hay un manantial que alimenta una balsa y riega los cultivos. En la salida del barranco hay unos "tolls" donde refrescarse para tomar la senda de salida hacia el camino de Margarida y volver a Benitosa.

DESPOBLADOS MORISCOS

Recorrido: 16,5 km - **Tiempo:** 4 horas 30'

Pasamos por el pueblo viendo el trazado árabe de sus calles, la casa de Miguel Abad con su estructura de torreón, la iglesia que fue la mezquita en tiempos de Al-Azraq. Saliendo del pueblo pasamos por la Adzuvietta, despoblado de la Roca, despoblados de Benitalls y Benicharcos, y el despoblado de Rafalel.



"Nevera de Baix"